
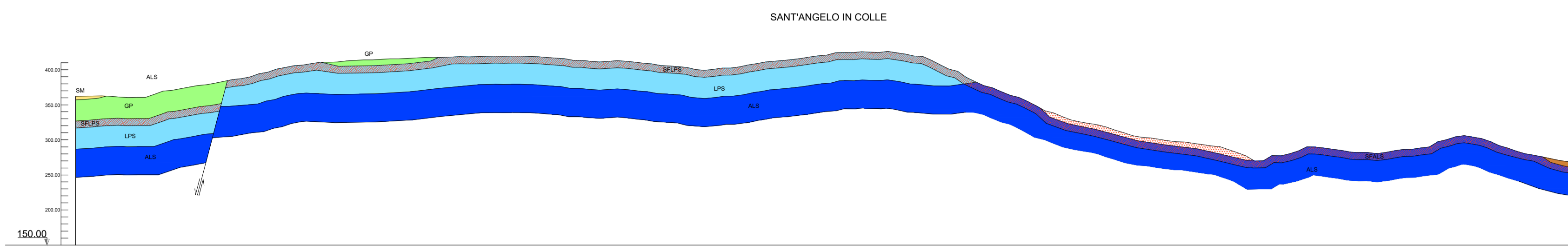


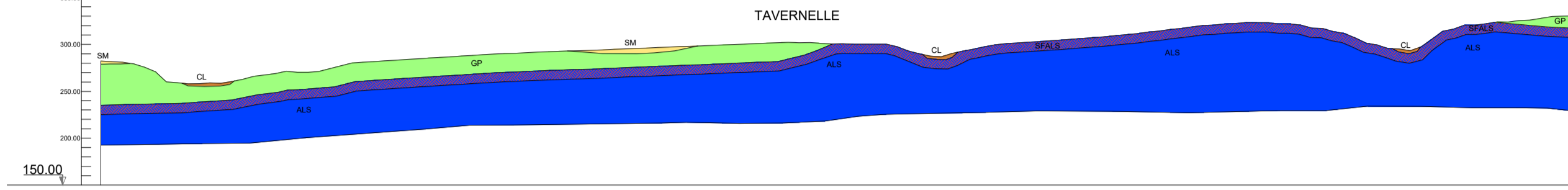
Sezione 1 - Stazione Sant'Angelo Cinigiano



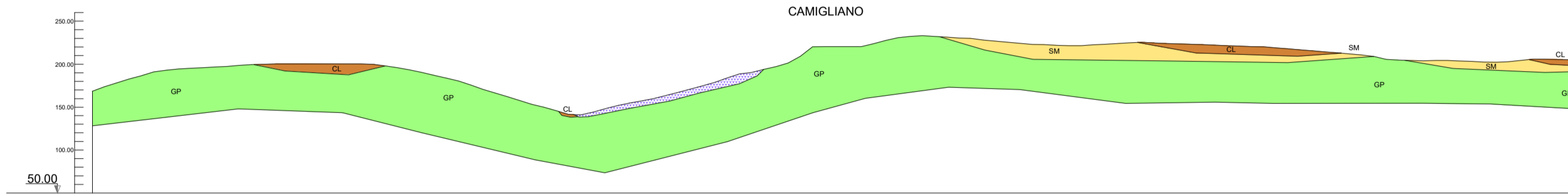
Sezione 2 - Sant'Angelo in Colle



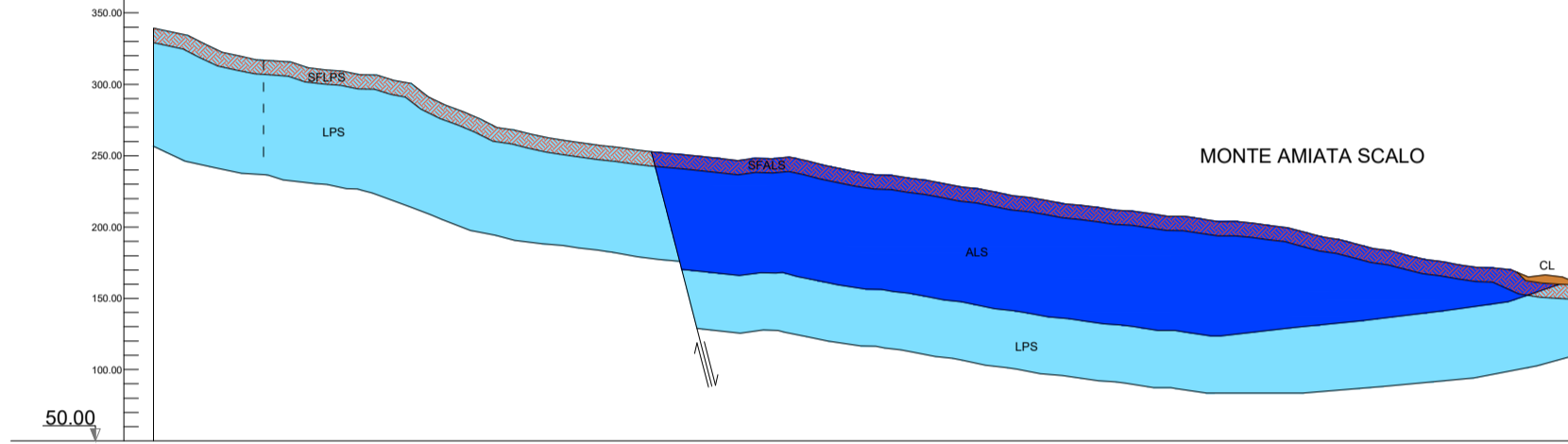
Sezione 3 - Tavernelle




Sezione 4 - Camigliano



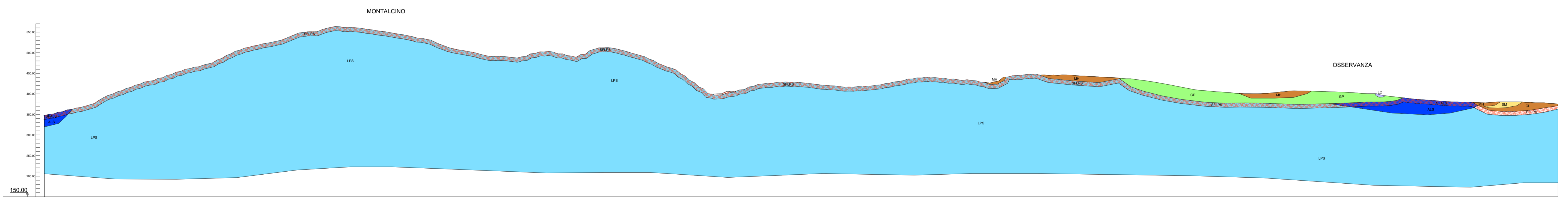
Sezione 5 - Monte Amiata Scalo



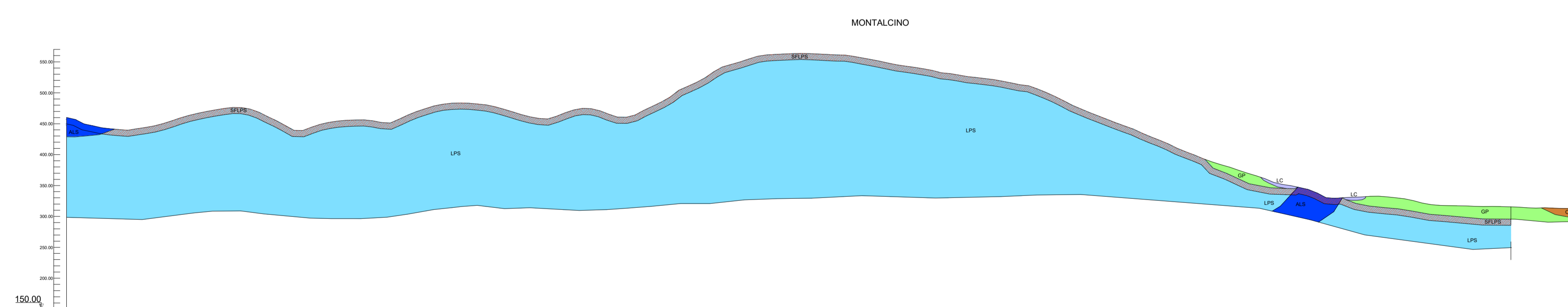
Sezione 6 - Castelnuovo dell'Abate



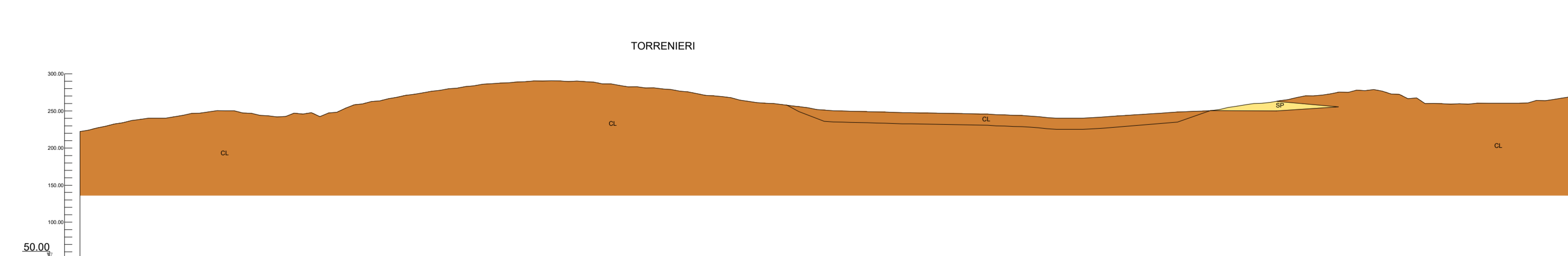
Sezione 7 - Montalcino Osservanza



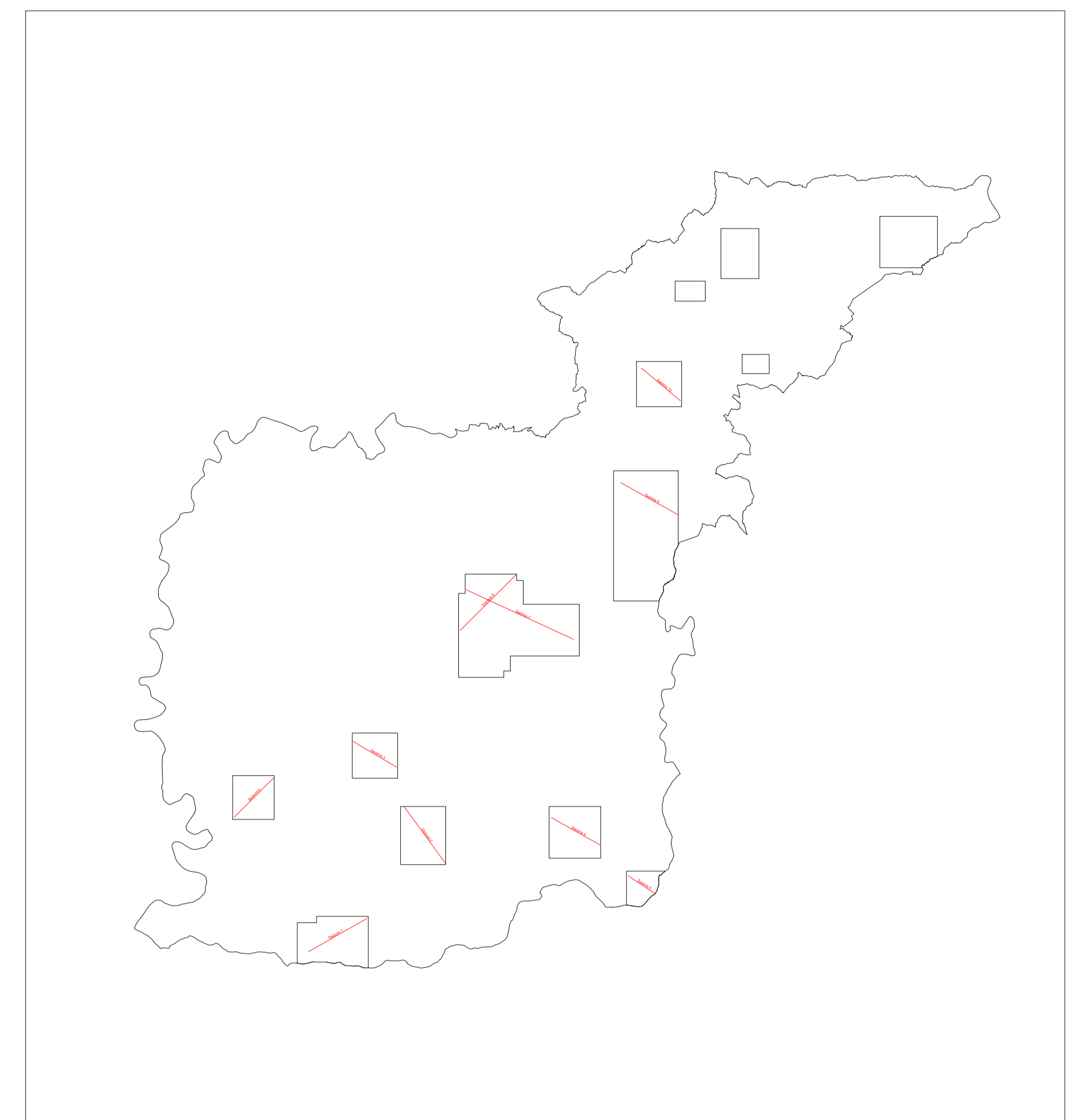
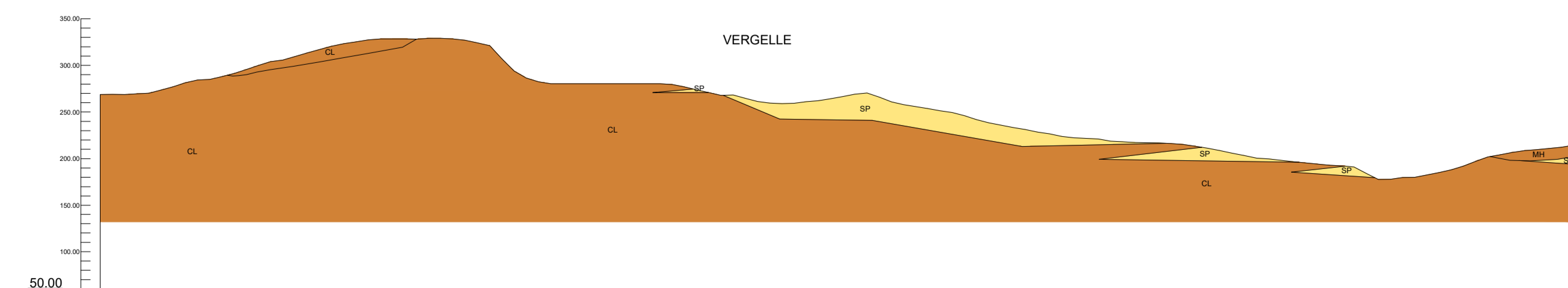
Sezione 8 - Montalcino



Sezione 9 - Torrenieri



Sezione 10 - Vergelle



Legenda

Terreni di copertura

- Terreni contenenti resti di attività antropica
- GP Ghiaie pulite con granulometria poco assortita, miscela di ghiaia e sabbia
- SM Sabbie limose, miscela di sabbia e limo
- SP Sabbie pulite con granulometria poco assortita
- MH Limi inorganici, sabbie fini o argillose, limi micacei o diatomitici
- CL Argille inorganiche di medio-bassa plasticità, argille ghiaiose o sabbiose, argille limose
- OL Limi organici, argille limose organiche di bassa plasticità
- LC Litoide di copertura

Substrato geologico

- LPS Lapideo, stratificato
- SFLPS Lapideo stratificato fratturato o alterato
- ALS Alternanze di litotipi, stratificato
- ALS/PS Alternanze di litotipi, stratificato fratturato o alterato

Instabilità di versante (tipologia e stato di attività)

- scorrimento ; attivo
- colata ; attivo
- non definito ; quiescente
- scorrimento ; quiescente
- colata ; quiescente



Comune di
Montalcino

Sindaco

Silvio Franceschelli

Responsabile del procedimento

Paolo Giannelli

Garante dell'informazione e della partecipazione

Alessandro Caferrì

**SS7 - Carta delle Sezioni
Geologico Tecniche**

Gruppo di lavoro

Roberto Vezzosi, capogruppo
Stefania Rizzotti, Ido studio
Massimiliano Rossi, Fabio Poggi, Davide
Giovannuzzi, Mirko Frascioni, Matteo Frascioni,
ProGeo Engineering s.r.l.
Laura Galimucci, Nicolò Battistoni
Monica Coletta, Studio Tecnico Agostoli di Coletta,
Frassinetti, Sarrica
Stefano Campana
Martina Romeo

Maria Rita Cecchini (VAS)
Massimo Tofanelli

S c a l a
1:5000

